

A esto debe añadirse el estudio de la arquitectura vernácula, que en la Sierra Norte madrileña reviste una especial significación como último reducto de sistemas constructivos tradicionales, empleo de materiales autóctonos y memoria de organizaciones urbanas propias de una economía ganadera en franco retroceso; y en la otra cara de la moneda, los ejemplos más interesantes de la arquitectura reciente, entre los que no hay que olvidar las intervenciones de la Administración habilitando algunos ejemplos de la mencionada arquitectura popular para usos turísticos, en una fusión de lo antiguo y lo nuevo sin solución de continuidad.


Hay que citar también aportaciones de gran valor por cuanto hasta este momento permanecían inéditas, de la índole de ejemplos tales como las antiguas caballerizas del Duque de Osuna –hoy Ayuntamiento de Talamanca– o el Alfolí de la Sal de Torrelaguna.

Tan copiosa información se refuerza con un apartado poco común en este tipo de estudios; nos referimos a las obras públicas que, en esta zona, revisten una singular importancia ante la existencia de las numerosas e interesantes construcciones del Canal de Isabel II y las no menos inquietantes presencias del dieciochesco Canal de Cabarrús.

Esta rigurosa investigación, en la que todos los elementos se tratan con la misma metodología, se ve avalada por la inclusión de una exhaustiva bibliografía y de una valiosa documentación de archivo en la que no faltan numerosos testimonios gráficos, a lo que deben sumarse los levantamientos realizados expresamente para la publicación.

De igual entidad nos parece la investigación, enriquecida con diversa cartografía, del desarrollo urbanístico a lo largo de la historia de los núcleos de población, lo que se vincula indisolublemente a la evolución socio-económica de cada municipio en una introducción que precede a la selección de los elementos arquitectónicos.

Un libro, en suma, que constituye una herramienta indispensable tanto para cualquier investigador que se mueva en el campo de la arquitectura, el urbanismo, la historia o los temas madrileños, cuanto para el profesional de los mismos o el simple aficionado, por lo cual tan sólo cabe desear la pronta aparición de las siguientes zonas de la Comunidad, con lo que sin duda se habría llevado a cabo la más completa contribución al conocimiento del territorio madrileño.



Modificaciones en el sistema urbano regional de Murcia (1980-1990) dentro de la nueva organización autonómica.

José María Serrano Martínez

Asociación Murciana de Ciencia Regional.
Caja Murcia 1992.

17 x 23,5 cms. 134 págs.

Con la metodología de trabajo y las técnicas habituales en el análisis geográfico regional, el autor de esta publicación trata de ofrecer un análisis riguroso de las modificaciones producidas en la centralidad del sistema urbano regional durante el período 1980-1990.

Las hipótesis presentadas son básicamente tres y se corresponden con las partes en que la publicación se estructura:

1ª) La capital regional ha experimentado un apreciable crecimiento en su grado de centralidad, acentuando aún más su protagonismo dentro del sistema urbano regional. Su nuevo rango político-administrativo ha actuado como catalizador en el incremento de su actividad económica y de cambio, con protagonismo creciente del sector terciario y un papel de alza como ciudad de servicios. Los tres primeros capítulos se ocupan del análisis de estos temas.


2ª) Carentes de ese factor de dinamismo, gran parte de los municipios de la región murciana sufren una situación de menor crecimiento o, incluso, de estancamiento llegando a significar, a veces, un claro retroceso. El capítulo cuatro analiza las recientes transformaciones socio-económicas de la región y la dinámica de cambios en los años ochenta, dedicándose el quinto a la centralidad urbana y al equipamiento funcional terciario, y el sexto, a los cambios y diferencias acusadas en los niveles de dicha centralidad urbana.

3ª) Se constatan, pues, cambios apreciables en el conjunto del sistema urbano regional existiendo la necesidad de potenciar nuevas acti-

vidades económicas dentro de una mejor redistribución espacial. El capítulo siete se ocupa de analizar las causas que modifican el sistema urbano regional, deteniéndose en la nueva organización económica, los incrementos de otros subsectores funcionales terciarios.

Unas reflexiones finales cierran la publicación con el deseo por parte del autor de conseguir un mayor equilibrio territorial con una región mejor vertebrada, evitando una polarización excesiva y creciente que encierra problemas y peligros de diferente naturaleza.

Completa la publicación una amplia bibliografía consultada por el autor de la investigación.



Nueva Arquitectura Creatividad arquitectónica del futuro.

Archi Marketing Editorial Barcelona


10 volúmenes de 256 pags. cada uno de formato 25 x 33,5 cms.

Bajo la rúbrica genérica de Nueva Arquitectura la editorial catalana Archi Marketing presenta ahora traducida al castellano –como antes lo hizo con la colección sobre Urbanismo (ver “Libros recibidos” URBANISMO/COAM nº 17 pág. 95)– la más exigente y rigurosa información sobre la nueva arquitectura mundial. Con un total de diez tomos, cada uno de ellos contiene la más interesante documentación de cada proyecto seleccionado (planos, esquemas, alzados, fotos, memoria, textos, etc.).

Puentes, Grandes Edificios, Instalaciones Deportivas, Edificaciones singulares, Torres de Comunicación, Plazas, Edificios industriales, Estaciones de Transporte, Salas de Espectáculos, y Centros Comerciales constituyen el conjunto de temas tratados en la amplia panorámica de la arquitectura actual. A través de las 2.560 páginas de que se compone la obra, el lector reconocerá un mundo de creatividad, imaginación y genialidad aportada por arquitectos y urbanistas del mundo entero.

Cada tomo contiene varios proyectos y en cada uno se expone una doble página con una cuidada presentación –a través de planos, dibujos y fotografías espectaculares–, que permite observar inmediatamente de qué tipo de realización se trata.

Esta cuidadosa selección convierte a esta obra en su conjunto en la más espectacular sobre arquitectura y espacios urbanos últimamente editada.



Un año de gestión urbanística

Gerencia Municipal de Urbanismo
Ayuntamiento de Madrid
21 x 29,8 cms. 300 págs.

Esta publicación recoge la memoria de gestión de la Gerencia Municipal de Urbanismo correspondiente al período julio 1992-julio 1993. Además de dejar constancia de lo realizado en temas de organización interna, mecanización e informatización, gestión presupuestaria y otras actividades, destacan los capítulos sobre planeamiento, gestión de suelo, urbanización, edificación y gestión del patrimonio del suelo.

De entre toda la actividad urbanística desarrollada durante ese período resalta, por su trascendencia, lo concerniente a la revisión del Plan General de Ordenación Urbana de Madrid, cuyas líneas maestras empiezan a materializarse con el visto bueno del Avance dado en el pleno municipal de junio.

También merece destacarse la puesta en marcha de seis Programas de Actuación Urbanística (PAUs), situados en la zona Norte (Arroyofresno 2, Montecarmelo, Las Tablas y Sanchinarro) y Sur (Ensanchede Villa de Vallecás y de Carabanchel), en cuyos ámbitos el Ayuntamiento pretende sea posible construir más de 54.500 viviendas.

Además de estas actuaciones, la Gerencia de Urbanismo ha proseguido la ejecución de programas en marcha, como son el de “Bolsas de deterioro urbano” o el del “Plan 18.000”.